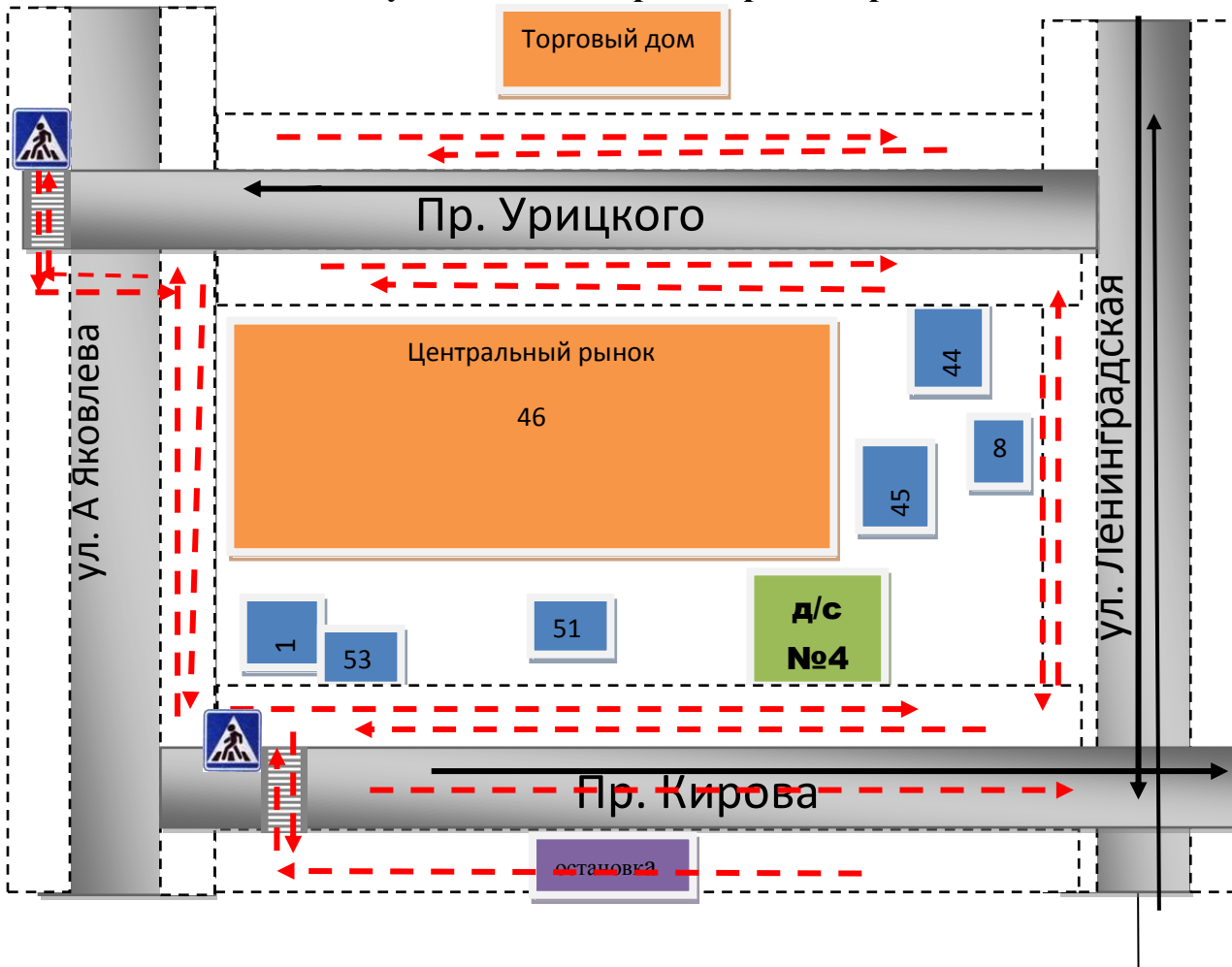










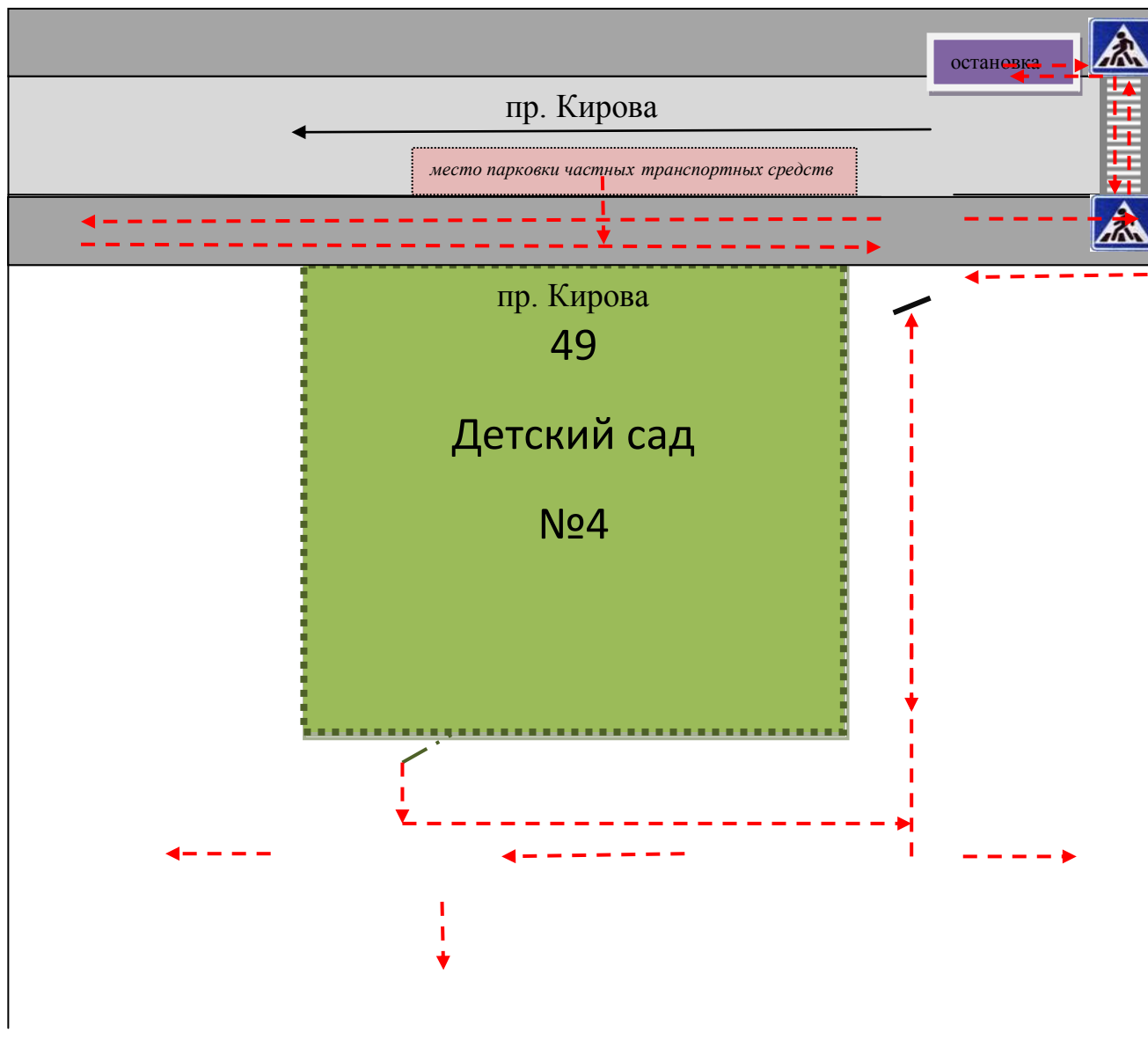
План-схемы ОУ.
1. План-схема района расположения ОУ,
пути движения транспортных средств и детей



-  - жилая часть
-  - тротуар
-  - проезжая часть
-  - остановка
-  - торговые точки

-  - движение транспортных средств
-  - движение детей в/из ДОУ

2. Схема организации дорожного движения в непосредственной близости от образовательного учреждения с размещением соответствующих технических средств, маршруты движения детей и расположение парковочных мест




остановка



проезжая часть



место парковки частных транспортных средств



движение транспортных средств



движение детей на территории ДОУ



жилые здания



парк



площадь



тротуар



проезжая часть



движение детей из/в ДОУ



движение транспортных средств

3. Маршруты движения организованных групп детей от ОУ к Дому культуры, парку и к спортивной школе.

